



Zugerberg  
Bahn

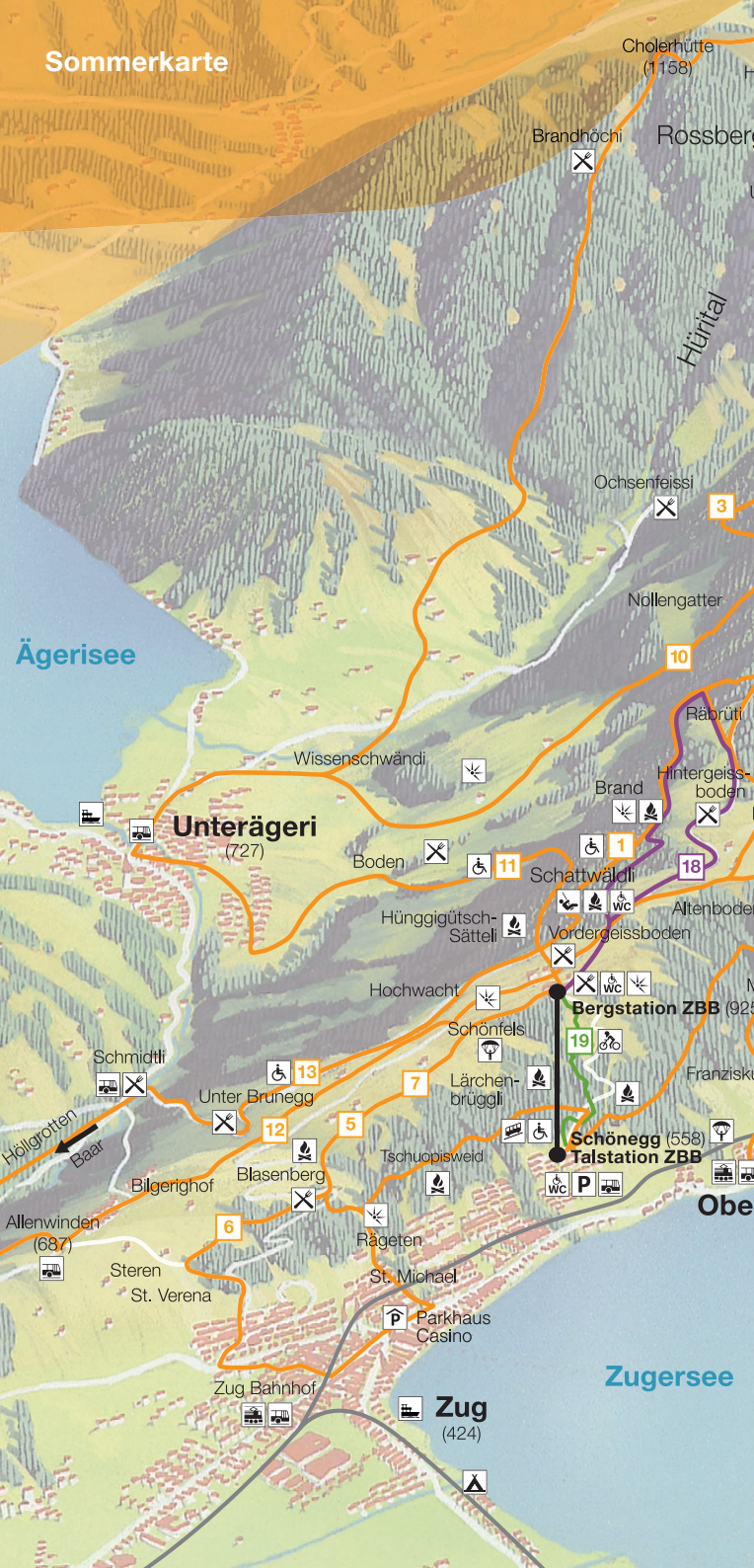
# Jahresbroschüre

## Freizeit-Oase Zugerberg

Übersichts-  
karte auf der  
Umschlagseite



# Sommerkarte



Ägerisee

**Unterägeri**  
(727)

**Bergstation ZBB** (923)

**Schöneegg** (558)  
**Talstation ZBB**

**Zug**  
(424)

Zugersee

Allenwinden  
(687)

Steren  
St. Verena

Zug Bahnhof

Parkhaus  
Casino

St. Michael

Rägeten

Blasenberg

Bilgerighof

Schmidli

Unter Brunegg

Hochwacht

Schönfels

Lärchenbruggli

Hünggigütsch-Sätteli

Boden

Wissenschwändli

Ochsenfeissi

Nollengatter

Rärbrütli

Hintergeissboden

Altenboden

Franzisku

Ober

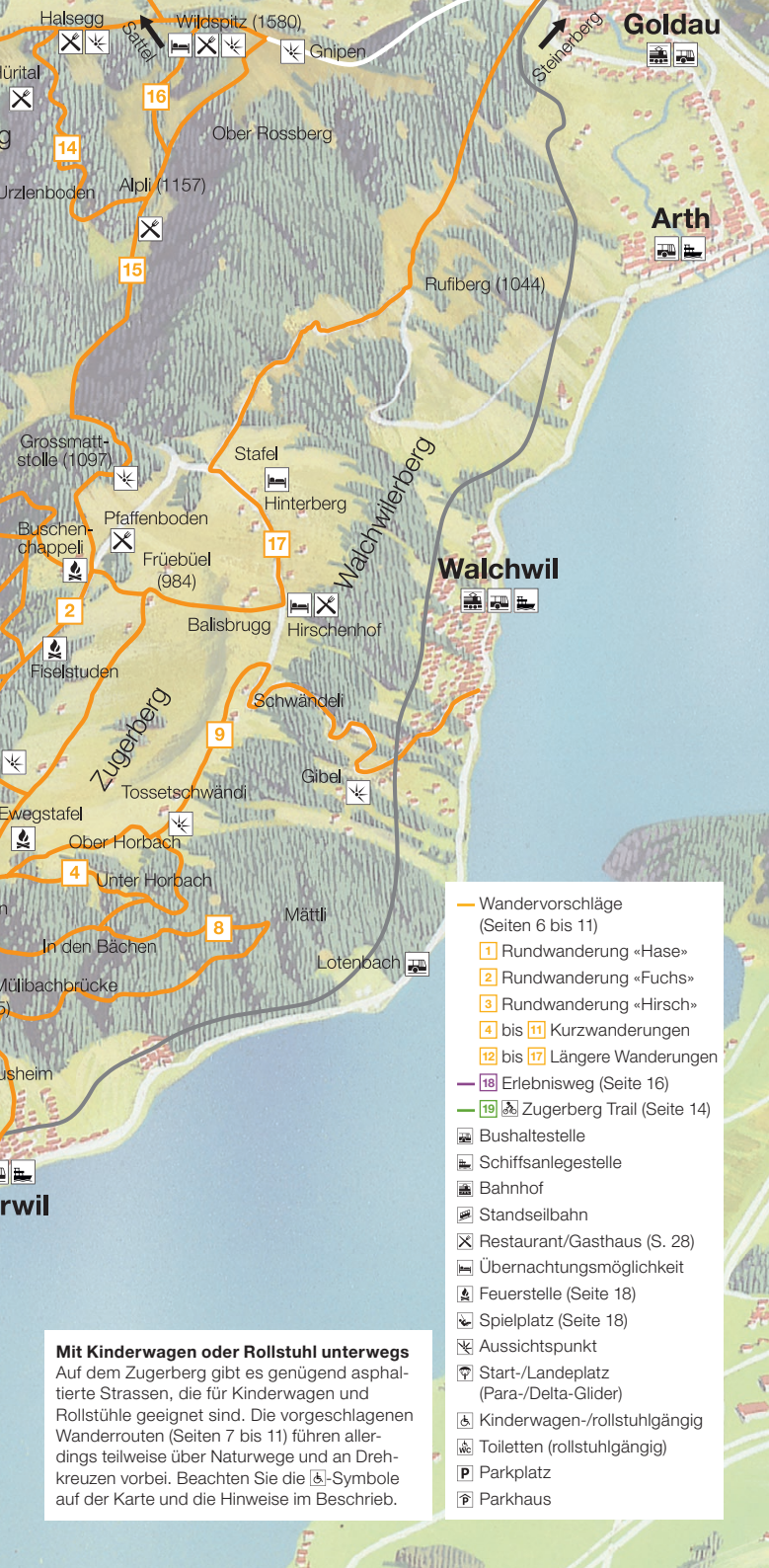
Cholerhütte  
(1158)

Brandhöchi

Rossberg

Hürital





- Wandervorschläge (Seiten 6 bis 11)
- 1 Rundwanderung «Hase»
- 2 Rundwanderung «Fuchs»
- 3 Rundwanderung «Hirsch»
- 4 bis 11 Kurzwanderungen
- 12 bis 17 Längere Wanderungen
- 18 Erlebnisweg (Seite 16)
- 19 Zugspitze Trail (Seite 14)
- Bushaltestelle
- Schiffsanlegestelle
- Bahnhof
- Standseilbahn
- ⊗ Restaurant/Gasthaus (S. 28)
- 🛏️ Übernachtungsmöglichkeit
- 🔥 Feuerstelle (Seite 18)
- 🎯 Spielplatz (Seite 18)
- 🗻 Aussichtspunkt
- 🛩️ Start-/Landeplatz (Para-/Delta-Glider)
- ♿ Kinderwagen-/rollstuhlgängig
- 🚻 Toiletten (rollstuhlgängig)
- P Parkplatz
- P Parkhaus

**Mit Kinderwagen oder Rollstuhl unterwegs**  
Auf dem Zugerberg gibt es genügend asphaltierte Strassen, die für Kinderwagen und Rollstühle geeignet sind. Die vorgeschlagenen Wanderrouten (Seiten 7 bis 11) führen allerdings teilweise über Naturwege und an Drehkreuzen vorbei. Beachten Sie die ♿-Symbole auf der Karte und die Hinweise im Beschrieb.



Bahnrevisionen:

14. – 24.04.20

06. – 17.07.20

20. – 24.07.20





## Willkommen in der Freizeit-Oase

In vielerlei Hinsicht kann der «kleine» Zugerberg mit den Grossen mithalten: Der Ausblick auf Berge und Seen oder auf das Nebelmeer ist traumhaft. Die Landschaften sind das ganze Jahr über einzigartig. Und die Möglichkeiten, eine kurze Auszeit zu erleben, sind vielfältig. Entdecken Sie die Freizeit-Oase selbst!

### Inhalt

Fahrplan und Preise	4
Sommerwandern	6
Sommersport	12
Zugerberg Trail	14
Zugiblubbi Erlebnisweg	16
Grill- und Spielplätze	18
Pauschalangebote	20
Winterwandern	22
Wintersport	24
Events	26
Gastrotipps	28
Kontaktadressen	30

## Fahrplan

Schönegg Talstation ZBB ↔ Zugerberg

### Montag bis Freitag

6–23

Schönegg ab	26*	56
Zugerberg ab	26*	56

\* der Kurs um 9.26 Uhr verkehrt täglich ausser montags (periodische Wartungsarbeiten)

### Samstag und Sonntag

6

7–23

Schönegg ab	56	26	56
Zugerberg ab	56	26	56

### Weitere Informationen

Fahrzeit: 8 Minuten

Die Zugerberg Bahn ist rollstuhlgängig

Bei reger Nachfrage werden Zwischenkurse geführt

### Revision

14. – 24.04.2020

06. – 17.07.2020

20. – 24.07.2020

Es verkehren Ersatzbusse ab Tal-/Bergstation, kein Biketransport

### Anreise

Ab Zug Bahnhof, Haltestelle «Metalli/Bahnhof», bringt Sie die ZVB Linie 11, jeweils im 15-Minuten-Takt, direkt zur Talstation «Schönegg».

Den detaillierten Fahrplan für die Linie 11 finden Sie unter [www.zvb.ch/fahrplan](http://www.zvb.ch/fahrplan)



**Bitte beachten Sie: Die Anzahl der Parkplätze bei der Talstation Schönegg ist beschränkt. Weitere Parkmöglichkeit im Parkhaus «Casino», danach Weiterfahrt mit dem Bus Linie 11 ab Haltestelle «Casino» bis zur Talstation Schönegg. Lösen Sie Ihr Billett direkt bis Zugerberg. (Retour = 1 Tageskarte)**



## Fahrpreise

Gültig sind Fahrausweise des Tarifverbunds Zug (inkl. Zuger Pass Plus) und nationale Fahrausweise.

### Anzahl Zonen

Schöneegg–Zugerberg: 3 Zonen des Tarifverbunds Zug (611/612/613)

Zug–Zugerberg: 4 Zonen des Tarifverbunds Zug (610/611/612/613)

### Einzelbillette Tarifverbund Zug (2. Klasse)\*

	Gültigkeit	Erwachsene	Halbtax-Abo Kinder 6–16 Jahre Hunde
3 Zonen	1 Std.	5.80	3.50
4 Zonen	2 Std.	7.80	3.90

\*Gültig für Bus, Bahn und Bergbahn in den gelösten Zonen



**Tipp: Für Hin- und Rückfahrt empfehlen wir, eine Tageskarte zu lösen.**

### Tageskarten Tarifverbund Zug (2. Klasse)\*

	Gültigkeit	Erwachsene	Halbtax-Abo Kinder 6–16 Jahre Hunde
3 Zonen	1 Tag	11.60	7.—
4 Zonen	1 Tag	15.60	7.80

\*Gültig für Bus, Bahn und Bergbahn in den gelösten Zonen

### Velotickets\*

Die Velotickets des Tarifverbunds Zug, SBB Tageskarten und SBB Velo-Fahrkarten sind bei der ZBB **nicht gültig**. Für Kinder unter 6 Jahren ist der Transport des Fahrrads kostenlos.

Einzelbillett Velo ZBB	5.—
Mehrfahrtenkarte Velo ZBB (6x)	30.—
Tageskarte Velo ZBB	27.—
Multi-Tageskarte Velo ZBB (6x)	162.—

\*Preise gelten auch für Trotinetts und Anhänger

Achtung: Zusätzlich zum Veloticket braucht der Biker ebenfalls ein gültiges Ticket.

### Allgemein

Freie Fahrt mit GA/ermässigter Preis mit Halbtax-Abo

Freie Fahrt mit der Junior-Karte für begleitete Kinder mit Velo, nur wenn der Elternteil bzw. Begleitperson ein Velobillett hat.

Gruppenfahrpreise für Gruppen ab 10 Personen

SBB Velo-Fahrkarten sind bei der Zugerbergbahn AG nicht gültig.

### **Wanderparadies Zugerberg**

Rund 80 km markierte Wanderwege gilt es zu entdecken – wählen Sie je nach Wanderlust die für Sie passende Route. Die beschriebenen Routen sind auf der Sommerkarte in der vorderen Umschlagklappe eingezeichnet.





## Wanderung 1 – auch für kleine Wanderer



Zugerberg, Bergstation ZBB – Vordergeissboden –  
Hüנגgigütsch-Sätteli – Räbrüti – Hintergeissboden –  
Ewegstafel – Altenboden – Zugerberg, Bergstation ZBB

1 Std. 45 Min.

Hase



Grosse Feuerstellen bei Schattwäldli, Brand und Ewegstafel

Die Restaurants Zugerberg, Vordergeissboden und Hintergeissboden liegen auf der Route.

Kinderwagen- und rollstuhlgängig

(Umweg nötig von ca. 30 Minuten: Ab Räbrüti auf der Strasse Richtung Fiselstudien bleiben und auf der Strasse zurück bis Hintergeissboden)

## Wanderung 2 – bis ins Moor und zurück

Zugerberg, Bergstation ZBB – Vordergeissboden –  
Hüנגgigütsch-Sätteli – Räbrüti – Fiselstudien – Buschen-  
chappeli – Frübüel – Ewegstafel – Altenboden – Zugerberg,  
Bergstation ZBB

2 Std. 30 Min.

Fuchs



Besonders schöne Moorlandschaft und herrliches Panorama

Grosse Feuerstelle bei Buschenchappeli und Ewegstafel

Die Restaurants Zugerberg, Vordergeissboden und Pfaffenboden liegen auf der Route.

Ideal auch für Nordic Walking

## Wanderung 3 – die ausgedehnte Rundtour

Zugerberg, Bergstation ZBB – Vordergeissboden –  
Hüנגgigütsch-Sätteli – Räbrüti – Fiselstudien – Nollen-  
gatter – Grossmattstolle – Buschenchappeli – Frübüel –  
Ewegstafel – Altenboden – Zugerberg, Bergstation ZBB

4 Std.

Hirsch



Schöner Aussichtspunkt bei Grossmattstolle

Grosse Feuerstelle bei Buschenchappeli und Ewegstafel

Die Restaurants Zugerberg, Vordergeissboden und Pfaffenboden liegen auf der Route.

### **Wanderung 4 – im schattigen Wald**

Zugerberg, Bergstation ZBB–Altenboden–Unter Horbach–  
In den Bächen–Schöneegg, Talstation ZBB

**1 Std. 50 Min.**

Die Wanderung führt grösstenteils durch den Wald.

### **Wanderung 5 – talwärts mit Aussicht**

Zugerberg, Bergstation ZBB–Institut Montana/Schönfels–  
Blasenberg–Schöneegg, Talstation ZBB

**1 Std. 25 Min.**

Schöne Aussichtspunkte auf den Zugersee sowie die Stadt Zug und Umgebung

### **Wanderung 6 – Panorama inklusive**

Zugerberg, Bergstation ZBB–Institut Montana/Schönfels–  
Blasenberg–StereN–St. Verena–Zug, Bahnhof SBB

**1 Std. 30 Min.**

Schöne Aussichtspunkte bei StereN

### **Wanderung 7 – Aussicht, Wald und Wiese**

Zugerberg, Bergstation ZBB–Institut Montana/Schönfels–  
Blasenberg–Rägeten–Zug, Bahnhof SBB

**1 Std. 30 Min.**

Sehr schöner Aussichtswanderweg mit kurzen Waldabschnitten





### **Wanderung 8 – Waldwanderung nach Oberwil**

Zugerberg, Bergstation ZBB–Altenboden–Unter Horbach–Mättli–Mülibachbrücke–Klinik Zugersee–Oberwil

**1 Std. 35 Min.**

Die Route führt grösstenteils durch den Wald (Naturstrassen).

### **Wanderung 9 – vom Berg zum See**

Zugerberg, Bergstation ZBB–Altenboden–Ober Horbach–Tossetschwändi–Schwändeli–Gibel–Walchwil, Schiffstation

**2 Std. 10 Min.**

Schöner Aussichtspunkt bei Ober Horbach

### **Wanderung 10 – im Wald talwärts**

Zugerberg, Bergstation ZBB–Vordergeissboden–Hüנגgigütsch-Sätteli–Räbrüti–Fiselstuden–Nollengatter–Wissenschwändi–Unterägeri, ZVB Haltestelle

**2 Std. 20 Min.**

Diverse Feuerstellen und Unterstände

### **Wanderung 11 – leichte Sommertour**



Zugerberg, Bergstation ZBB–Vordergeissboden–Hüנגgigütsch-Sätteli–Boden–Unterägeri, ZVB Haltestelle

**1 Std. 15 Min.**

Schöne Aussichtspunkte nach Ägeri; auch bei hohen Temperaturen angenehm.

Kinderwagen- und rollstuhlgängig

## Wanderung 12 – der Lorze entgegen

Zugerberg, Bergstation ZBB – Vordergeissboden –  
Hochwacht – Bilgerighof – Allenwinden – Wildenburg –  
Lorzentobelbrücke – Höllgrotten / Höll – Baar, Bahnhof SBB

3 Std.

Lohnenswerter Abstecher zur Ruine Wildenburg oder zu den Höllgrotten  
Schattige Rastplätze entlang der Lorze

## Wanderung 13 – auch die Kleinsten sind dabei



Zugerberg, Bergstation ZBB – Vordergeissboden –  
Hüggigütsch-Sätteli – Unter Brunegg – Schmidli –  
Höllgrotten / Höll – Baar, ZVB Haltestelle Paradies

2 Std. 50 Min.

Schöne Picknickstellen entlang der Lorze  
Kinderwagen- und rollstuhlgängig

## Wanderung 14 – bergauf und bergab

Zugerberg, Bergstation ZBB – Vordergeissboden –  
Hüggigütsch-Sätteli – Räbrüti – Busenchappeli –  
Alpli – Urzlenboden – Cholerhütte – Brandhöchi –  
Unterägeri, ZVB Haltestelle

4 Std. 20 Min.

Die Route führt über erholsame Waldwege.

## Wanderung 15 – die Königsetappe

Zugerberg, Bergstation ZBB – Ewegstafel – Fruebüel –  
Busenchappeli – Alpli – Ober Rossberg – Gnipen –  
Wildspitz

3 Std. 40 Min.

7 Std.

Der Wildspitz als höchster Punkt (1580 mü. M.) im Kanton Zug bietet eine  
fantastische Panoramasicht.

## Wanderung 16 – über den Wildspitz

Zugerberg, Bergstation ZBB–Vordergeissboden–  
Hüggigütsch-Sätteli–Räbrüti–Buschenschappeli–  
Alpli–Wildspitz–Halsegg–Sattel, Bahnhof SOB

4 Std. 50 Min.

Herrlicher Sonnenaufgang auf dem Wildspitz

Felsbrocken auf Südseite des Gnipen vom Goldauer Bergsturz (1806)

## Wanderung 17 – vom Wildspitz nach Schwyz

Zugerberg, Bergstation ZBB–Ewegstafel–Früebüel–  
Balisbrugg–Stafel–Rufiberg–Steinerberg, Bahnhof SOB

4 Std. 10 Min.

Schöne Aussichtspunkte auf den Zugersee sowie Arth und Umgebung



## Sportlich unterwegs

Ob zu Fuss oder auf Rädern –  
der Zugerberg ist beliebt  
für sportliche Aktivitäten.

Los gehts!





## **Trotti-Plausch**

Mit dem Trottinett den Zugerberg hinabbrausen – das verspricht viel Spass und Action. Wie wäre es mit einer Abfahrt über den Blasenberg mit toller Panoramasicht? Oder mit einer Abfahrt durch das idyllische Lorzentobel bis zu den Höllgrotten und weiter nach Zug?

---

Die Eventagentur «rother Events» vermietet Trottinetts und organisiert auch Ihren massgeschneiderten Trotti-Event mit Barbecue (ab 14 Personen).

---

Kontaktangaben finden Sie auf Seite 30.

---

Reservierung und Buchung unter: [www.rother-events.ch/trotti-buchen](http://www.rother-events.ch/trotti-buchen)

---

## **Segway Touren**

Entdecken Sie auf dem Segway PT schwebend die schönsten Ecken des Zugerbergs. Der coole Elektroflitzer balanciert Sie mühelos über das hügelige Gelände und fasziniert mit seinem einzigartigen Fahrerlebnis. Fahrspass garantiert!

---

Organisiert von mobileo Schweiz. Kontaktangaben finden Sie auf Seite 30.

---

## **Biken**

Geniessen Sie Natur pur im Sattel. Die eindrückliche Landschaft, vielfältige Routen und das herrliche Panorama machen eine Biketour auf dem Zugerberg unvergesslich – sei es eine gemütliche Velotour auf dem Hochplateau des Zugerbergs, eine anspruchsvolle Biketour auf den Wildspitz oder eine rasante Zugerberg-Trail-Abfahrt.

---

Mehr Informationen zum Zugerberg Trail auf Seite 14.

---

## **Nordic Walking**

Das dichte und vielfältige Wegnetz verspricht aktive Erholung für Nordic Walker. Die hügeligen Landschaftsformen bieten ein ideales Trainingsgelände.

## 365 Tage Bike-Erlebnis

Die rund 2,1 km lange Strecke lässt jedes Bikerherz höherschlagen, egal, ob Genussbiker oder Bike-Crack.

### Trail-Status

Check den Trail-Status auf [www.zugerbergtrail.ch](http://www.zugerbergtrail.ch)

## Zugerberg Trail

Der Zugerberg Trail erstreckt sich auf 2,1 km bei einem durchschnittlichen Gefälle von 16 % und 340 Höhenmetern. Der Trail ist gespickt mit Anlieger-Kurven, Sprüngen, Wallrides und vielem mehr. Für alle Hindernisse gibt es Umfahrungen, so bietet der Trail für alle Bike-Levels spannende Optionen.

Mehr Informationen zum Zugerberg Trail unter [www.zugerbergtrail.ch](http://www.zugerbergtrail.ch)



**Bike-Abend: Von Juni bis September findet bei guter Witterung jeden Donnerstag der Bike-Abend statt. Ab 17 Uhr bis Sonnenuntergang fährt die Bahn im 15-Minuten-Takt.**

### Velotickets\*

Die Velotickets des Tarifverbunds Zug, SBB Tageskarten und SBB Velo-Fahrkarten sind bei der ZBB **nicht gültig**. Für Kinder unter 6 Jahren ist der Transport des Fahrrads kostenlos.

Einzelbillett Velo ZBB	5.—
Mehrfahrtenkarte Velo ZBB (6x)	30.—
Tageskarte Velo ZBB	27.—
Multi-Tageskarte Velo ZBB (6x)	162.—

\* Preise gelten auch für Trottnetts und Anhänger, Preisänderungen vorbehalten.

**Achtung: Zusätzlich zum Veloticket braucht der Biker ebenfalls ein gültiges Ticket.** Die Fahrpreise finden Sie auf Seite 4.

### Auf Diamantensuche mit Zugiblubbi

Das blubbige Abenteuer auf dem Zugerberg für die ganze Familie. Die Erdmannli brauchen deine Hilfe. Los geht's auf die grosse Suche nach den verlorenen Diamanten!

Die Geschichte zum Erlebnisweg, erzählt von Jolanda Steiner.





## Zugiblubbi Erlebnisweg



Kleine Besucher verbinden den Zugerberg vor allem mit Zugiblubbi vom Moor – dem freundlichen Geist vom Zugerberg.

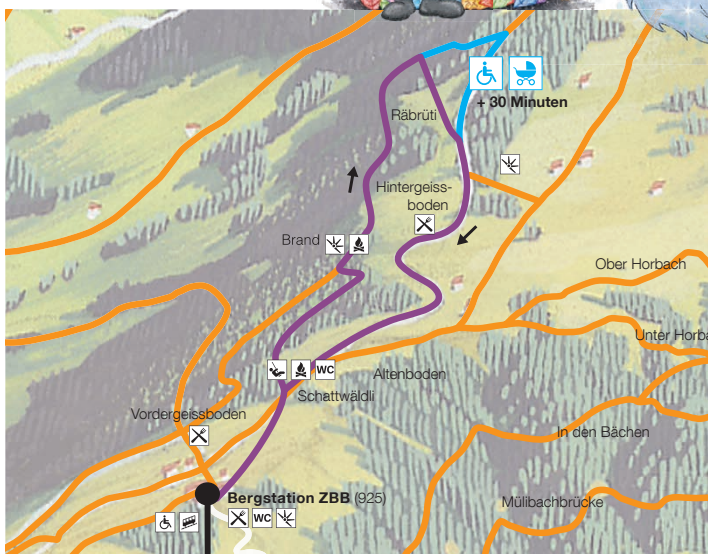
Auf dem 4,5 km langen Erlebnisweg warten spannende und blubbigere Überraschungen für Klein und Gross.

- Teste deine Geschicklichkeit
- Löse das Diamanten-Suchrätsel
- 8 Spiel- und 9 Diamantenposten
- Spass garantiert

**2 Stunden** (reine Laufzeit)



Weitere Informationen zum Erlebnisweg finden Sie unter [www.zbb.ch/zugiblubbi](http://www.zbb.ch/zugiblubbi)



### Für die ganze Familie

Auf dem Zugerberg finden Sie unzählige Feuerstellen – Ideal für eine kleine Pause. Ein besonderes Highlight ist der Abenteuerspielplatz Schattwäldli. Dieser ist einfach zu erreichen und lädt Jung und Alt zum Verweilen ein.



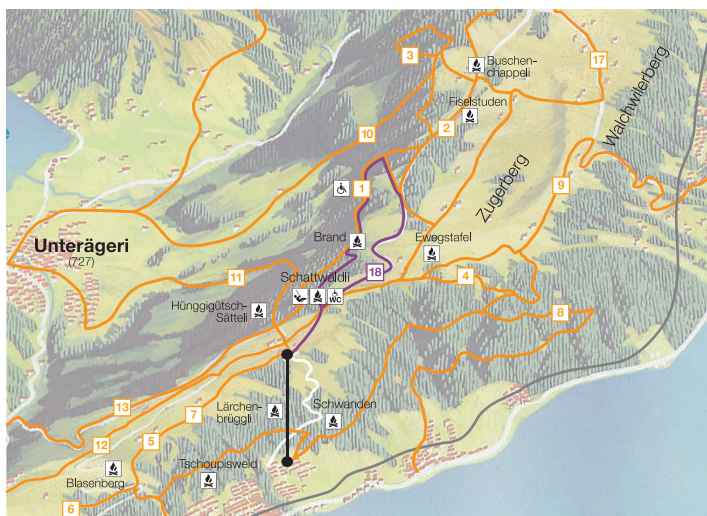
## Abenteuerspielplatz Schattwäldli

Der Abenteuerspielplatz Schattwäldli ist perfekt für einen vergnüglichen Familientag oder eine ausgelassene Pause beim Wandern. Der Spielplatz ist problemlos mit dem Kinderwagen zu erreichen und liegt am Waldrand, etwa 20 Minuten von der Bergstation der Zugerberg Bahn entfernt.

Die Rundwanderungen Hase, Fuchs und Hirsch (Seite 7) sowie der Erlebnisweg (Seite 16) führen alle am Abenteuerspielplatz vorbei.

## Feuerstellen

- **Buschenschappeli:** Liegt an idyllischer Lage auf dem Walchwilerberg
- **Fiselstuden:** Am Waldrand gelegen
- **Ewegstafel:** Liegt etwas abseits auf einem kleinen Hochplateau
- **Brand:** Zwei grosse Feuerstellen mit herrlicher Fernsicht, direkt am Erlebnisweg, mit Sitzliegen, Fotorahmen und Marmelbahn
- **Schattwäldli:** Bietet idyllische Schattenplätze sowie Toiletten und fliessend Wasser.
- **Hüggigütsch-Sätteli:** Mit Fernsicht auf See und Berge
- **Lärchenbrüggli:** Herrliche Aussicht auf den Zugersee
- **Schwanden:** Liegt im Wald kurz vor der Talstation Schönegg



## Bergluft plus

Gönnen Sie sich eine kurze Auszeit  
und profitieren Sie von unseren  
attraktiven Kombi-Angeboten.





## Zugerberg-Hit

Der Zugerberg-Hit beinhaltet eine Tageskarte des Tarifverbunds Zug, alle Zonen (inkl. Fahrt mit der Zugerberg Bahn), und ein feines Poulet Cordon bleu mit Pommes frites oder einen grossen knackigen Salatteller im Restaurant Zugerberg. Dazu schenken wir Ihnen einen Kaffee mit herrlicher Aussicht.

Für die kleinen Gäste gibt es leckere Chicken Nuggets mit Pommes frites, Sirup und eine Kugel Glace. Als Überraschung wartet ein Geschenk von Zugiblubbi.

### Kombi-Preis

CHF 31.—	Erwachsene
CHF 27.50	Halbtax-Abo
CHF 21.—	Kinder von 6 bis 16 Jahren

Das Kombi-Ticket können Sie an SBB-Bahnhöfen (mit Sortiment des Tarifverbunds Zug), in ZVB-Bussen, an ZVB-Drittverkaufsstellen und bei der Zugerberg Bahn lösen. Bitte beachten Sie die Betriebsferien des Restaurants Zugerberg unter [www.zbb.ch](http://www.zbb.ch)

## Gruppen-Ausflugskombi

Kombinieren Sie den Zuger Hausberg mit dem Zugersee. Nach einer Stärkung im Restaurant Zugerberg geht's an die frische Seeluft auf den Zugersee. Auch auf dem Schiff wird Sie die spitzenhafte Aussicht in ihren Bann ziehen.

Pauschalpreis für Zugerberg Bahn, Mittagessen (inkl. Nachservice) und Schifffahrt Zug–Arth–Zug

### Kombi-Preis

CHF 69.10	Erwachsene
CHF 53.60	Halbtax-Abo sowie Kinder von 6 bis 16 Jahren
CHF 36.50	GA

Weitere Details und Reservation unter [www.zugersee-schifffahrt.ch/angebote](http://www.zugersee-schifffahrt.ch/angebote) oder Telefon 041 728 58 58. Täglich buchbar vom 12. April bis 18. Oktober 2020.

### Spaziergänge in der Winterwelt

In der verzuckerten Winterlandschaft ist ein Spaziergang oder eine kurze Wanderung auf dem Zugerberg besonders stimmungsvoll.

Die beschriebenen Routen sind auf der Winterkarte in der hinteren Umschlagklappe eingezeichnet.



### Winterwanderung 1 – die kleine Runde

Zugerberg, Bergstation ZBB – Altenboden – Ewegstafel – Hintergeissboden – Räbrüti – Schattwäldli – Zugerberg, Bergstation ZBB

1 Std. 50 Min.

### Winterwanderung 2 – ausgedehnte Panoramatur

Zugerberg, Bergstation ZBB – Altenboden – Ewegstafel – Frübüel – Buschenschappeli – Räbrüti – Schattwäldli – Zugerberg, Bergstation ZBB

2 Std. 30 Min.

Diese Winterwanderung lässt sich mit den Winterwanderungen 3 und 4 verlängern.

### Winterwanderung 3 – auf dem Walchwilerberg

Buschenschappeli – Pfaffenboden – Stafel – Balisbrugg – Frübüel – Buschenschappeli

1 Std. 10 Min.

2 Std. 30 Min.

3 Std. 40 Min. in Kombination mit Winterwanderweg 2

### Winterwanderung 4 – die Zusatzschleufe

Buschenschappeli – Frübüel – Fiselstuden – Buschenschappeli

30 Min.

2 Std. 30 Min.

3 Std. in Kombination mit Winterwanderweg 2

## Sportliches Schnee-Vergnügen

Was gibt es Schöneres,  
als sich in der zauberhaften  
Winterwelt über dem  
Nebelmeer zu bewegen?

Aktuelle  
Wintersport-  
Informationen unter  
**041 728 58 30** oder  
**[www.zbb.ch](http://www.zbb.ch)**





## Langlaufen

Auf dem Hochplateau des Zugerbergs ist ein abwechslungsreiches Loipennetz für Sie gespurt: 11 km klassische Loipe, eine 13,5 km lange Skatingstrecke sowie eine 1 km lange Nachtloipe (skating/klassisch), welche bis 22 Uhr beleuchtet wird.

Garderoben mit Duschgelegenheiten sind beim Vordergeissboden vorhanden.

Den Loipenpass Schweiz, die Saisonkarte Zugerberg oder eine Tageskarte können Sie bei der Tal- und Bergstation der Zugerberg Bahn, bei Zug Tourismus, zeitweise direkt an der Loipe oder unter [info@loipe-zugerberg.ch](mailto:info@loipe-zugerberg.ch) beziehen.

Kontaktangaben finden Sie auf Seite 30.

## Schlitteln

Bei guten Schneeverhältnissen geht die rassige Fahrt auf der Schlittelstrasse ab Bergstation Zugerberg 2,5 km hinunter bis zur Talstation Schöneegg.

Schlitten können Sie an der Talstation mieten (solange Vorrat).

1 Fahrt für CHF 6.– / 2 Std. für CHF 15.– / 5 Std. für CHF 30.–

Depot: bitte ID hinterlegen. Es ist keine Reservation der Schlitten möglich.

## Skifahren

Ein Übungshang lockt Ihre Kleinen nur wenige Minuten von der Bergstation der Zugerberg Bahn entfernt.

Ein Schlepplift und ein Kindergarten-Skilift sorgen für müheloses Hochkommen.

Bei genügend Schnee gibts am Mittwoch- und Samstagnachmittag Skiuunterricht.

Während der Weihnachts- und Sportferien findet die Skischule täglich statt.

Kontaktangaben finden Sie auf Seite 30.

## Weitere Winter-Aktivitäten

Touren und Gruppenangebote.

Schlittschuhlaufen auf dem Löschweiher.

Buchungen und Informationen zu möglichen Touren und Gruppenangeboten erhalten Sie bei «event&more» oder «rother Events» in Zug.

Wenn es die Temperaturen erlauben, können Sie auf dem Löschweiher nahe der Bergstation der Zugerberg Bahn Schlittschuh laufen.

Kontaktangaben finden Sie auf Seite 30.

### **Highlights auf dem Zugerberg**

Für Emotionen und Erlebnisse sorgen die verschiedenen Events auf dem Zugerberg. Kommen Sie vorbei und erleben Sie unsere Highlights.



## Zuger Trophy

Die Zuger Trophy bietet die Möglichkeit, auf sechs Etappen im Kanton Zug die eigene Kondition mit anderen zu messen. [www.zuger-trophy.ch](http://www.zuger-trophy.ch)

**Etappe Zug – Zugerberg, 18. Mai – 14. Juni 2020**

---

## Zugerberg Classic

Der Lauf auf den Zugerberg findet an einem Mittwochabend statt; ideal also, um nach der Arbeit mit dabei zu sein. [www.zugerberg-classic.ch](http://www.zugerberg-classic.ch)

**Mittwoch, 3. Juni 2020**

---

## Zugerberg-Schwinget

Der Zuger Kantonale Schwingerverband lädt jährlich im Juli zum beliebten Oberwiler Nachwuchsschwingertag und Zugerberg-Schwinget ein. [www.schwingen-zug.ch](http://www.schwingen-zug.ch)

**Wochenende, 18. bis 19. Juli 2020**

---

## Pilz-Risotto-Essen

Am Bettag lädt der Pilzverein Zug traditionell zum öffentlichen Pilz-Risotto-Essen ein. Achtung, es häd, solang's häd! Das kulinarische Ereignis wird von einer beachtenswerten Pilzausstellung begleitet, die heimische Arten naturnah präsentiert. [www.pilzvereinzug.ch](http://www.pilzvereinzug.ch)

**Sonntag, 20. September 2020**



## Restaurant Zugerberg

- Lage** Direkt bei der Bergstation der Zugerberg Bahn
- 
- Tipps** Das Währschafte aus der Küche, die zauberhafte Aussicht im Wintergarten, romantische Sonnenuntergänge
- 
- Kontakt** Telefon 041 711 05 06  
info@restaurant-zugerberg.ch  
www.restaurant-zugerberg.ch



**Zugerberg-Hit Seite 21**



## Bergrestaurant Vordergeissboden

- Lage** Nur 5 Minuten von der Bergstation der Zugerberg Bahn entfernt
- 
- Tipps** Saisonangebote, verschiedene Käsefondues, schöne Gartenterrasse
- 
- Kontakt** Telefon 041 711 05 41  
www.petersvordergeissboden.ch

Das Restaurant gehört zu den Gilden Restaurants 16/17



## Restaurant Hintergeissboden

- Lage** 30 Minuten von der Bergstation der Zugerberg Bahn entfernt
- 
- Tipps** Saisonale Hausspezialitäten mit gutbürgerlicher Küche
- 
- Kontakt** Telefon 041 720 26 36  
www.hintergeissboden.ch



## Restaurant Pfaffenboden

- Lage** 1 Stunde 20 Minuten von der Bergstation der Zugerberg Bahn entfernt, auf dem Hochplateau des Walchwilerbergs
- 
- Tipps** Bürgerliche saisonale und regionale Küche. Sonnenterrasse mit Blick auf den Zuger See.
- 
- Kontakt** Telefon 041 758 15 06  
www.pfaffenboden.com




### Restaurant Blasenberg

Lage	25 Minuten von der Bergstation der Zugerberg Bahn entfernt, in Richtung Zug
Tipps	Kapaun (geschnittener Hahn) auf Voranmeldung, Lamm vom Blasenberg, feine Grillkarte, schöne Aussicht
Kontakt	Telefon 041 711 05 44 info@blasenberg.ch www.blasenberg.ch



### Restaurant Schmidtli

Lage	1 Stunde von der Bergstation der Zugerberg Bahn entfernt, in Richtung Brunegg-Neuägeri, direkt bei Bushaltestelle Schmittli
Tipps	Saisonale Gerichte, monatliche wechselnde Kantons-Spezialität, gutbürgerliche Küche
Kontakt	Telefon 041 750 88 66 schmidtlstuebli@gmx.ch



### Weitere Gaststätten der Umgebung

Restaurant Brandalp, Brandhöchi	Telefon 079 642 82 06
Alpwirtschaft Brunegg	Telefon 041 750 42 32
Alpwirtschaft Halsegg	Telefon 041 835 16 27 www.halsegg.ch
Hürital-Hütte	Telefon 041 835 10 88
Restaurant Höllgrotten	Telefon 041 761 66 05 www.hoellgrotten.ch
Restaurant Schützen, Boden	Telefon 041 750 26 00 www.landgasthof-schuetzen.ch
Alpwirtschaft Sonnegg, Ochsenfeissi	Telefon 041 750 11 57
Bergrestaurant Wildspitz inkl. Übernachtungsmöglichkeit	Telefon 041 832 11 39 www.wildspitz.ch
Alpwirtschaft Zuger-Alpli	Telefon 041 758 11 43 www.zuger-alpli.ch
Besenbeizli Hirschenhof inkl. Übernachtungsmöglichkeit	Telefon 041 758 10 65 www.sueren.ch
Ferienhaus Hinterberg Käserei und Übernachtungsmöglichkeit	Telefon 041 758 11 40 www.ferienhaus-hinterberg.ch

# Kontaktadressen

## **Zugerbergbahn AG (Verwaltung)**

An der Aa 6, 6300 Zug

Reisezentrum: Telefon 041 728 58 60 / Station: Telefon 041 711 53 76

info@zbb.ch, www.zbb.ch

Anreise: Genaue Angaben finden Sie auf Seite 4.

**Wetter-Telefon:** 041 728 58 30

**Webcam:** www.zbb.ch/fahrplan-aktuelles/webcam

**Fundbüro:** Telefon 041 725 58 60 / Reisezentrum Zug

## **Zug Tourismus**

Reisezentrum Zug, Bahnhofplatz, 6300 Zug

Telefon 041 723 68 00

info@zug.ch, www.zug-tourismus.ch

Öffnungszeiten: Mo bis Fr 9.00 bis 19.00 Uhr

Sa 9.00 bis 12.00 / 12.30 bis 16.00 Uhr

So 9.00 bis 11.30 / 12.00 bis 15.00 Uhr (April bis Oktober)

So 9.00 bis 12.00 Uhr (November bis März)

## **Korporation Zug**

Poststrasse 16, 6300 Zug / Telefon 041 729 00 40

info@korporation-zug.ch, www.korporation-zug.ch

## **IG Mountainbike Zug**

info@mountainbikezug.ch, www.mountainbikezug.ch

## **Skischule Zugerberg**

Telefon 041 711 76 09

info@skischulezugerberg.ch, www.skischulezugerberg.ch

## **Loipe Zugerberg**

Schneebericht/Infotelefon: 041 728 58 30

info@loipe-zugerberg.ch, www.loipe-zugerberg.ch

## **event & more (Schneeschuulaufen)**

Unterhof 2, 6300 Zug / Telefon 041 748 02 90

info@event-more.ch, www.event-more.ch

## **rother Events (Trotti-Plausch, Schneeschuulaufen)**

Baarerstrasse 59, 6300 Zug / Telefon 041 710 92 48

info@rother-events.ch, www.rother-events.ch

## **mobileo Schweiz (Segway Touren)**

Eichzun 4, 3800 Unterseen / Telefon 0840 42 42 42

welcome@mobileo.ch, www.mobileo.ch

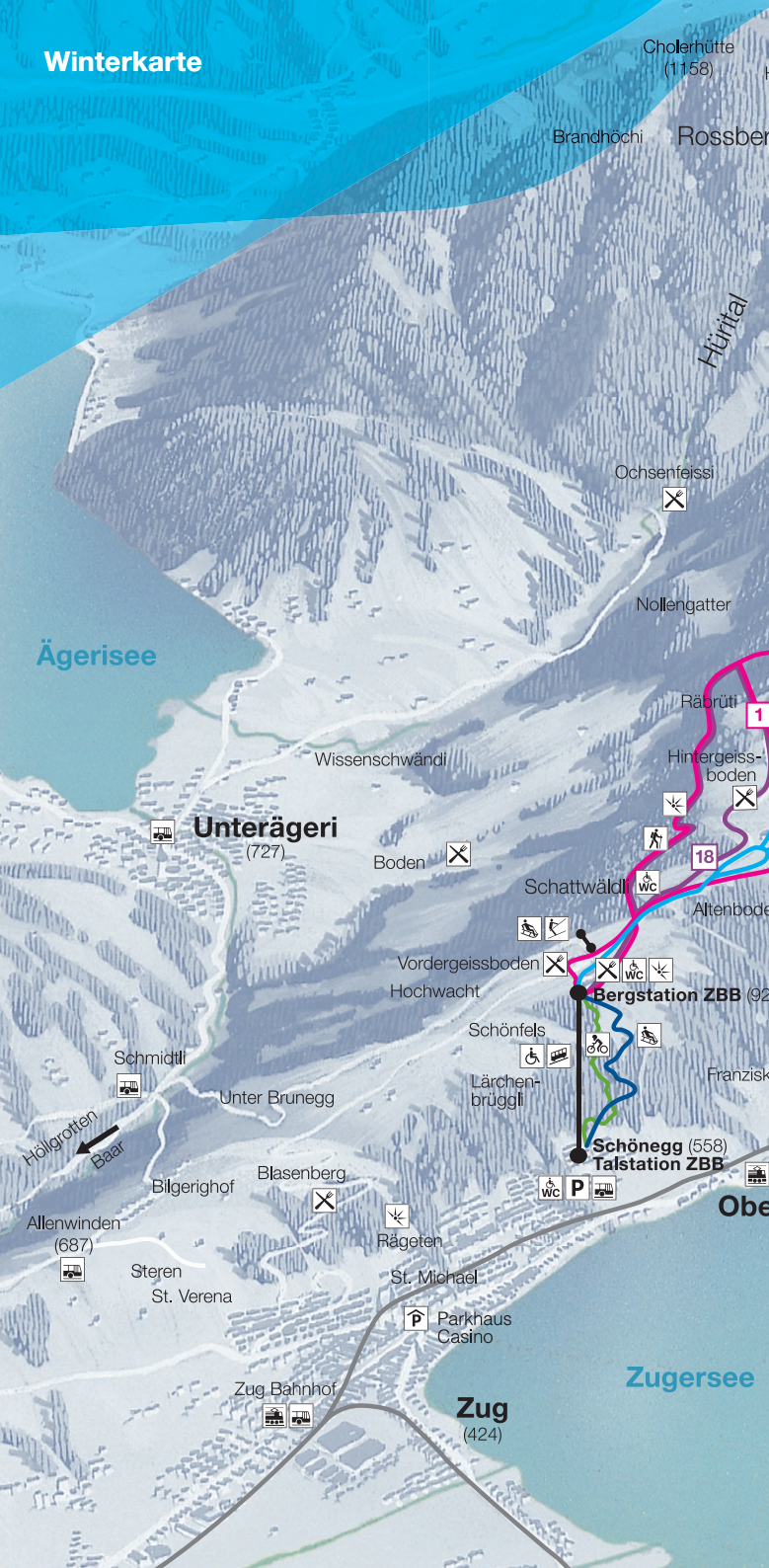


2

 Zugerberg  
Bahn

DAWIDOFF

# Winterkarte



Cholerhütte (1158)

Brandhöchi

Rossber

Hürital

Ochsenfeissi

Nollengatter

Ägerisee

Wissenschwändi

**Unterägeri**  
(727)

Boden

Räbrüti

Hintergeissboden

Schattwäldli

Vordergeissboden  
Hochwacht

**Bergstation ZBB** (927)

Schönfels

Lärchenbruggli

Franzisk

Schmidtl

Unter Brunegg

**Schöneegg (558)**  
**Talstation ZBB**

**Ober**

Höllgrotten  
Baar

Bilgerighof

Blasenberg

Rägeten

St. Michael

Parkhaus  
Casino

Zug Bahnhof

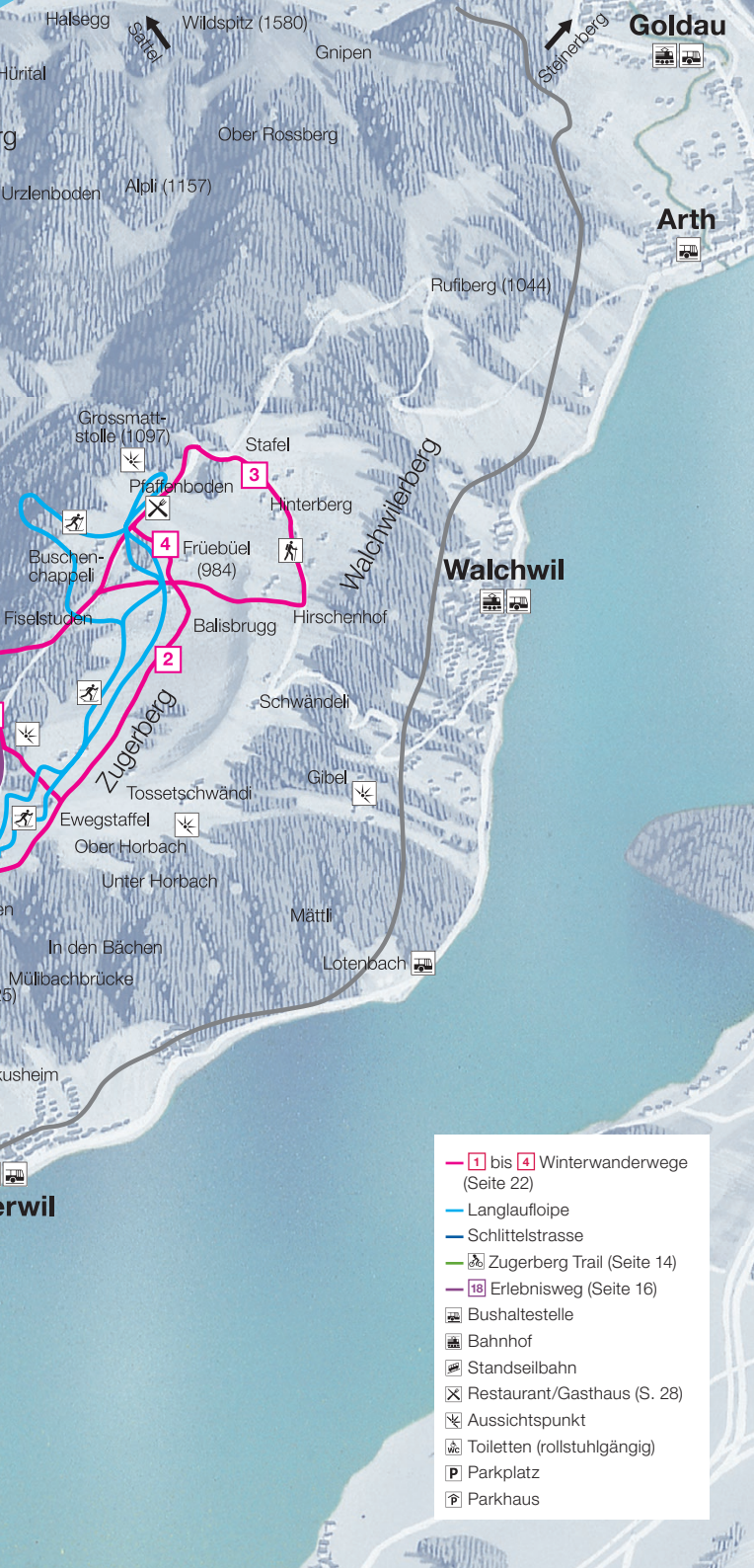
**Zug**  
(424)

Zugersee

Allenwinden (687)

Steren  
St. Verena





- 1 bis 4 Winterwanderwege (Seite 22)
- Langlaufloipe
- Schlittelstrasse
- Zugerberg Trail (Seite 14)
- 18 Erlebnisweg (Seite 16)
- 🚏 Bushaltestelle
- 🚉 Bahnhof
- 🚠 Standseilbahn
- 🍷 Restaurant/Gasthaus (S. 28)
- 🗻 Aussichtspunkt
- 🚻 Toiletten (rollstuhlgängig)
- 🅑🅓 Parkplatz
- 🅑🅓 Parkhaus

Wir  
bewegen  
**ZUG.**

---

Like uns auf  
Facebook oder folge  
uns auf Instagram:

@wirbewegezug



**Zugerberg  
Bahn**

**Zugerbergbahn AG**

An der Aa 6, 6300 Zug

Telefon 041 728 58 60

Wetter-Telefon 041 728 58 30

info@zbb.ch, www.zbb.ch